
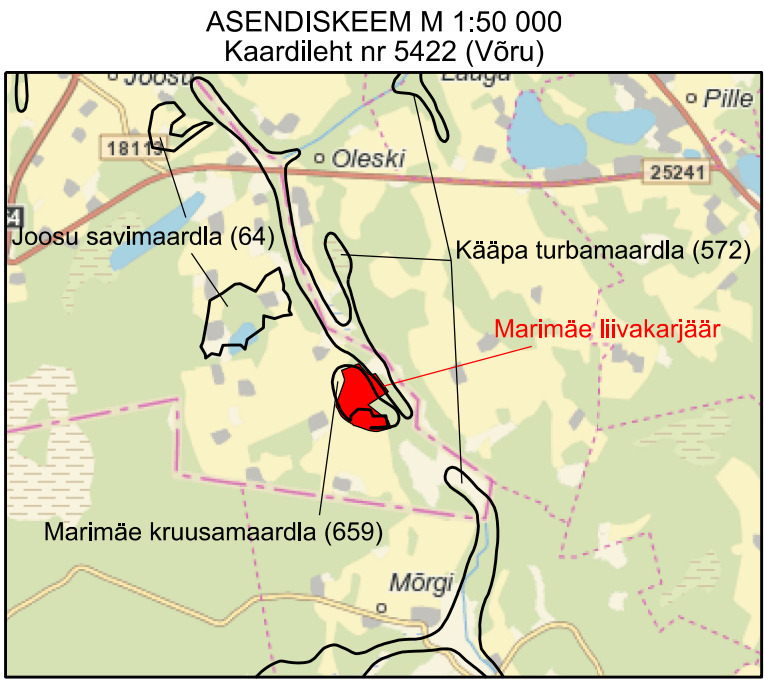


KORRASTATUD ALA PIIRANDMED

| Piiripunkt nr | Koordinaadid | |
|---------------|--------------|-----------|
| | X | Y |
| 1 | 6423543.42 | 682123.67 |
| 2 | 6423524.04 | 682139.40 |
| 3 | 6423494.82 | 682168.16 |
| 4 | 6423476.08 | 682189.78 |
| 5 | 6423471.03 | 682213.21 |
| 6 | 6423472.79 | 682217.83 |
| 7 | 6423479.44 | 682235.33 |
| 8 | 6423358.48 | 682320.25 |
| 9 | 6423271.66 | 682185.72 |
| 10 | 6423169.52 | 682318.54 |
| 11 | 6423119.46 | 682337.92 |
| 12 | 6423098.10 | 682257.02 |
| 13 | 6423097.52 | 682254.57 |
| 14 | 6423095.53 | 682247.17 |
| 15 | 6423095.79 | 682235.20 |
| 16 | 6423097.36 | 682220.53 |
| 17 | 6423099.18 | 682208.08 |
| 18 | 6423101.02 | 682199.48 |
| 19 | 6423103.75 | 682189.97 |
| 20 | 6423108.68 | 682175.09 |
| 21 | 6423111.91 | 682163.69 |
| 22 | 6423120.09 | 682141.24 |
| 23 | 6423128.43 | 682120.07 |
| 24 | 6423134.79 | 682096.80 |
| 25 | 6423135.72 | 682091.42 |
| 26 | 6423146.39 | 682081.77 |
| 27 | 6423156.21 | 682062.04 |
| 28 | 6423173.12 | 682035.48 |
| 29 | 6423187.26 | 682018.68 |
| 30 | 6423200.66 | 682006.67 |
| 31 | 6423218.97 | 681996.24 |
| 32 | 6423250.04 | 681983.07 |
| 33 | 6423257.99 | 681975.71 |
| 34 | 6423274.92 | 681974.07 |
| 35 | 6423281.76 | 681978.88 |
| 36 | 6423305.66 | 681985.43 |
| 37 | 6423421.52 | 682026.21 |
| 38 | 6423436.93 | 682031.01 |
| 39 | 6423446.85 | 682029.06 |
| 40 | 6423474.43 | 682019.69 |
| 41 | 6423500.45 | 682011.51 |
| 42 | 6423502.59 | 682016.45 |


Korrastatud ala pindala 10.11 ha



LEPPEMÄRGID:

- Korrastatud ala piir, piiripunkt ja number
- PLOKK 1 aR** Aktiivse reservvaru plokki piir ja number
- Marimetsa 62201:001:0831** Katastriksuse piir, tunnus ja nimetus
- Maapinna samakõrgusjoon
- Elektripaigaldise kaitsevõõnd
- Kalda piiranguvõõnd
- Tekkiva veekogu põhjakõrgus, abs m
- Rohumaaks korrastatava ala, pindala 1,95 ha
- Veekogu, pindala 7,48 ha

- MÄRKUSED:
- Koordinaadid L-Est'97 süsteemis, kõrgused EH2000 süsteemis
 - Katastriksuse piirid ja maardlate piirid Maa-ameti geoportaali ruumandmete lehelt 28.12.2022. a.
 - Kõrgused laaditud alla Maa-ameti geoportaalist seisuga 28.12.2022. a.
 - Kasutatud:
 - Maa-ameti geoportaali kaardirakendused.

| | | |
|--|---|--|
|  OÜ J. Viru Markseiderbüroo Tel: 634 4552 E-post: info@vmb.ee www.vmb.ee Tartu mnt 84a-50 10112 Tallinn | Põlva maakond Põlva vald MARIMÄE LIIVAKARJÄÄR | Gr lisa 3 Töö nr 22330 |
| | KORRASTATUD ALA PLAAN | Mõtkava: 1:1000 Formaat A1 |
| Koostas Joonestas Kinnitas | Tauri Põldema Tauri Põldema Tõnis Kattel | Tellijä: MARINA MINERALS OÜ Tartu mnt 83-806, Tallinn 10115, Harju maakond |
| | | Koostatud: 02.02.2023 |